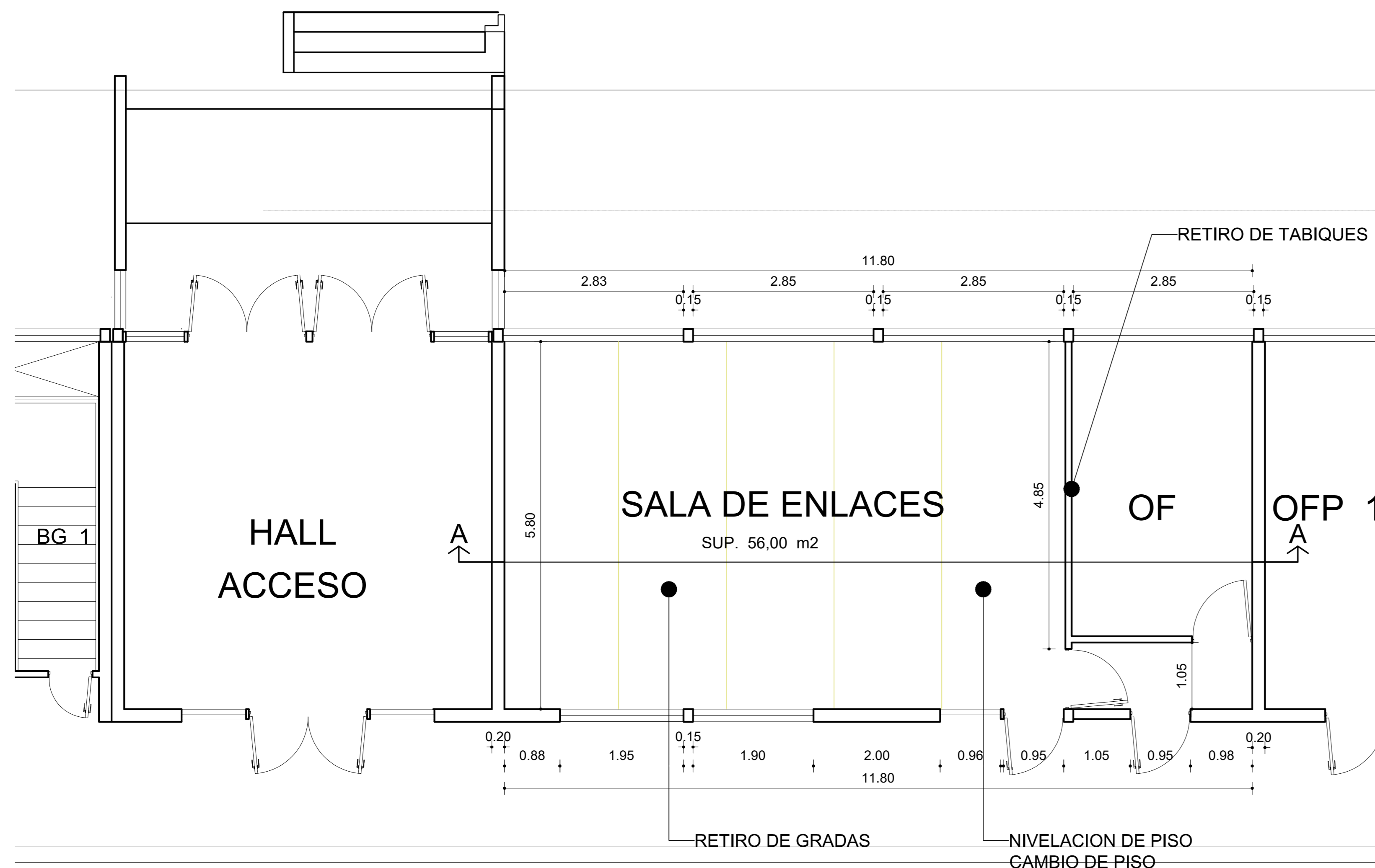


**PLANTA DE ARQUITECTURA
SITUACION ACTUAL**

ESCALA 1:50



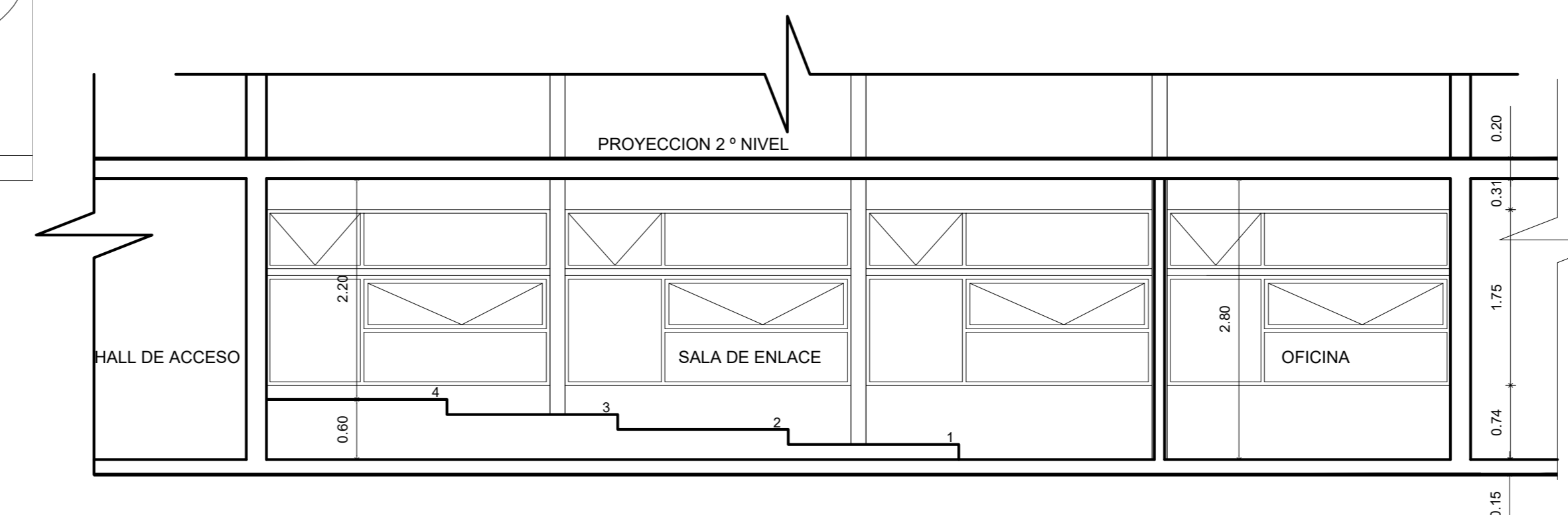
**PLANTA GENERAL
IDENTIFICACION AREA A INTERVENIR**

ESCALA 1:500



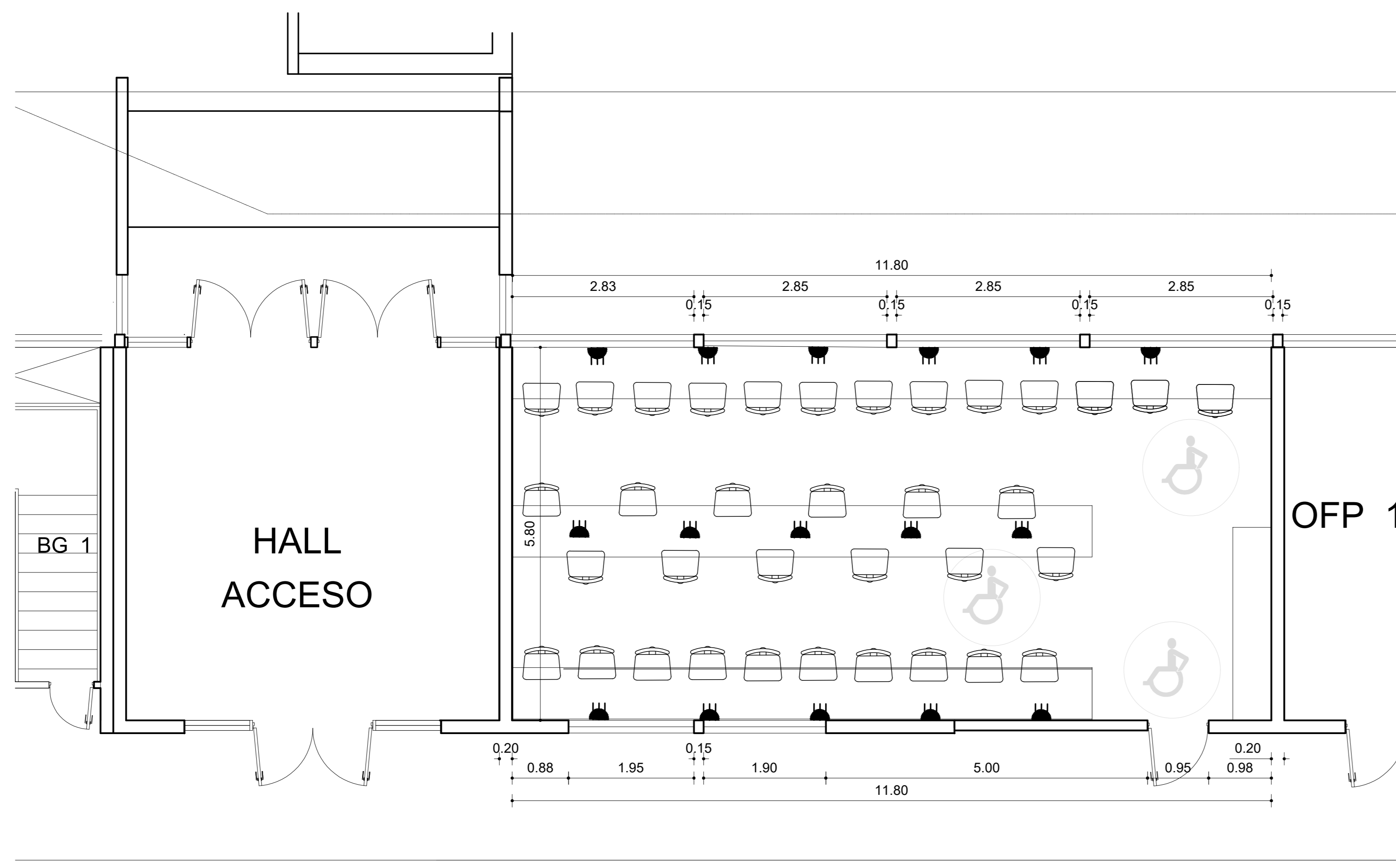
**CORTE LONGITUDINAL
SITUACION ACTUAL**

ESCALA 1:50



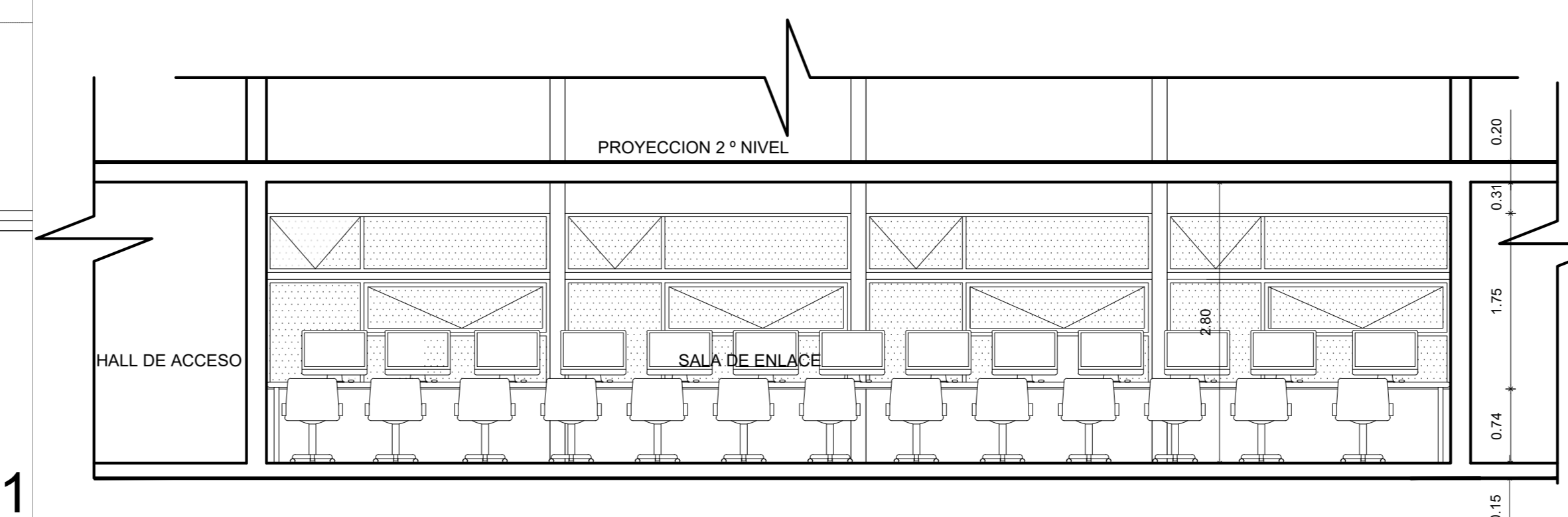
**PLANTA DE ARQUITECTURA
SITUACION PROPUESTA**

ESCALA 1:50



**CORTE LONGITUDINAL
SITUACION PROPUESTA**

ESCALA 1:50



PROYECTO:

**CONSERVACION
SALA DE ENLACE**

UBICACION	CALLE CAMILO HENRIQUEZ N° 105
INFORME PREVIO	
PERMISO	
ROL DE ANALISIS	402 - 7
COMUNA	QUILPUÉ
SECTOR	CENTRO

PROPIETARIO	MUNICIPALIDAD DE QUILPUÉ
RUT	70.878.900 - 3
REPRESENTANTE LEGAL	MAURICIO VISAMBRÉS ADAME
USUFRUUARIO	CORPORACION MUNICIPALIDAD DE QUILPUÉ
RUT	70.878.900-3
REPRESENTANTE LEGAL	REINALDO ORELLANA FERNANDEZ
ARQUITECTO JEFE DE PROYECTO E INFRAESTRUCTURA	CLAUDIO COPRE NAVARRO
ARQUITECTO DEPTO. MARCELA ZAMORA LLADOS	

CONTENIDO LAMINA

BLOQUE A

PLANTA DE ARQUITECTURA SITUACION ACTUAL
 PLANTA DE ARQUITECTURA SITUACION PROPUESTA
 CORTE LONGITUDINAL SITUACION ACTUAL
 CORTE LONGITUDINAL SITUACION PROPUESTA
 PLANTA GENERAL CON IDENTIFICACION DE AREA A INTERVENIR

SEÑALADO POR: SEBASTIAN SALGADO PEREZ

LAMINAS	1
	1
2	0 21